



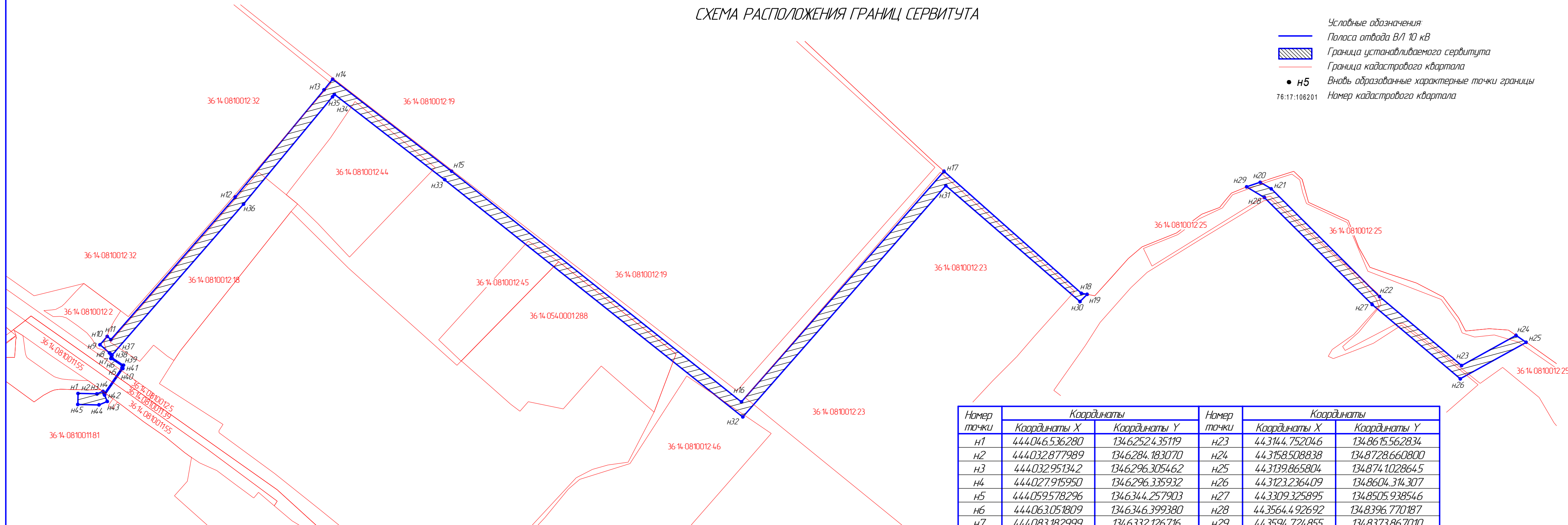


СХЕМА РАСПОЛОЖЕНИЯ ГРАНИЦ СЕРВИТУТА

- Условные обозначения:
-  Полоса отвода В/Л 10 кВ
 -  Граница устанавливаемого сервитута
 -  Граница кадастрового квартала
 -  Н5 - вновь образованные характерные точки границы
 - 76:17:106201 - Номер кадастрового квартала



Кадастровый квартал: 36-14-0810011, 36-14-0810012, 36-14-0540001
 Местоположение сервитута: 36-14-0810012-25, 36-14-0810012-23, 36-14-0810012-46,
 36-14-0540001-288, 36-14-0810012-45, 36-14-0810012-44, 36-14-0810012-19, 36-14-0810012-32,
 36-14-0810012-2, 36-14-0810012-5, 36-14-0810011-39, 36-14-0810011-55, 36-14-0810011-81

Воронежская область, Лискинский район

Публичный сервитут для размещения объекта электросетевого хозяйства по титулу:
 "Реконструкция и строительство "под ключ" КВЛ 10 кВ от ВЛ 10 кВ №2 ПС 110 кВ "Азовка",
 до границ участка заявителя № 36-14-0810011-34 и № 36-14-0810012-2, для
 техприсоединения ООО "Газпром газомоторное топливо" (№4.2206838), по
 адресу: Воронежская область, Лискинский и Бобровский район"

Площадь публичного сервитута: 62269 кв.м

Номер точки	Координаты		Номер точки	Координаты	
	Координаты X	Координаты Y		Координаты X	Координаты Y
н1	444046.536280	1346252.435119	н23	443144.752046	1348615.562834
н2	444032.877989	1346284.183070	н24	443158.508838	1348728.660800
н3	444032.951342	1346296.305462	н25	443139.865804	134874.1028645
н4	444027.915950	1346296.335932	н26	443123.236409	1348604.314307
н5	444059.578296	1346344.257903	н27	443309.325895	1348505.938546
н6	444063.051809	1346346.399380	н28	443564.492692	1348396.770187
н7	444083.182999	1346332.126716	н29	443594.724855	1348373.867010
н8	444093.500143	1346333.482263	н30	443514.795086	1348012.919918
н9	444113.991558	1346323.148970	н31	443802.935001	1347865.168841
н10	444122.996813	134634.1006892	н32	443550.750594	1347362.608750
н11	444115.055117	1346345.011685	н33	444156.736981	1347020.108697
н12	444271.312323	1346653.538456	н34	444376.952567	1346891.784954
н13	444391.755858	1346877.253612	н35	444374.210700	1346886.854975
н14	444403.959153	1346899.195593	н36	444253.583430	1346662.798543
н15	444166.692582	1347037.455264	н37	444088.170785	1346336.169722
н16	443577.164174	1347370.653361	н38	444090.326777	1346335.082510
н17	443828.710344	1347871.941557	н39	444083.699996	1346334.211832
н18	443527.840000	1348020.990000	н40	444063.128845	1346348.796420
н19	443522.076095	1348030.061135	н41	444058.152954	1346345.728703
н20	443593.159594	1348400.144026	н42	444025.528387	1346296.350379
н21	443574.614708	1348474.193197	н43	444012.951708	1346296.426481
н22	443317.947436	1348524.003506	н44	444012.853046	1346280.121474
			н45	444028.164298	1346244.531305

Площадь: 62269 кв.м